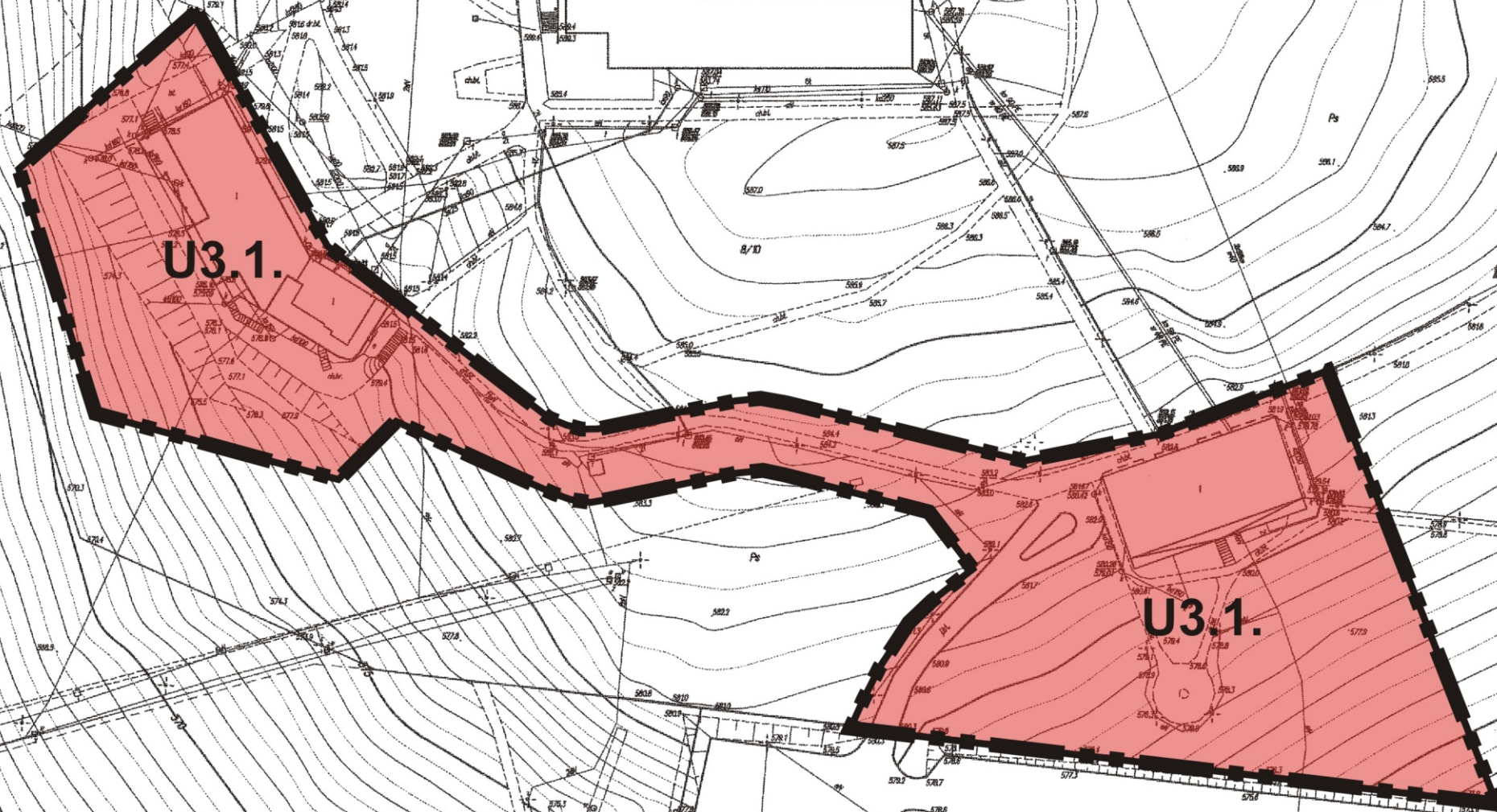





**ZMIANA
MIEJSCOWEGO PLANU ZAGOSPODAROWANIA PRZESTRZENNEGO
„Jamna Górna - Arłamów”
Skala 1 : 1000**

Załącznik nr 1 - graficzny do uchwały nr**XLIX/632/18**.....
Rady Miejskiej w Ustrzykach Dolnych z dnia **8 czerwca 2018r.**...



OZNACZENIA DO ZMIANY PLANU

-  **GRANICA OBSZARU OBJĘTEGO ZMIANĄ PLANU**
-  **LINIE ROZGRANICZAJĄCE TERENY O RÓŻNYM PRZEZNACZENIU**
-  **U3.1. TEREN ZABUDOWY USŁUGOWEJ**

Województwo: Podkarpackie
Powiat: Bieszczadzki
Gmina: Ustrzyki Dolne
Arkusz mapy: 8.115.08.24 Skala: 1:1000
Obiekt: Jamna Górna

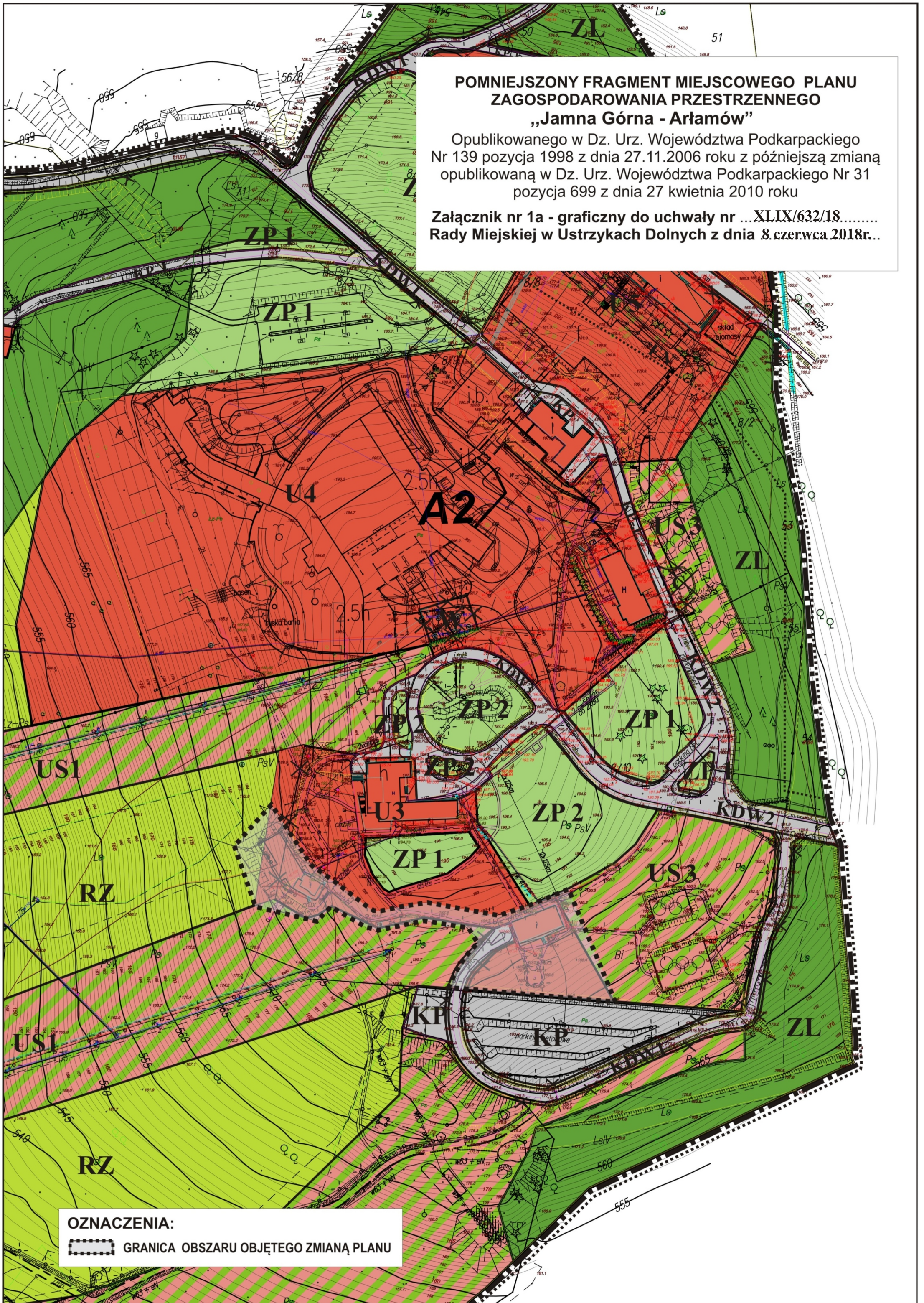
**KOPIA MAPY
ZASADNICZEJ**
NINIEJSZA MAPA NIE MOŻE SŁUżyć DO CELÓW
PROJEKTYWNYCH JEDYNE DO CELÓW OPINIODAWCZYCH
PONIEMŻ NIE ZOSTAŁA SKONTROLOWANA W TERENIE
PRZEZ JEDNOSTKĘ WYKONAWSTWA GEODEZYJNEGO

Starosta
Bieszczadzki
kopie mapy 2018
0042 151 2017
17. 07. 2017
mgr inż. Mirosław Darocha
Geodeta w sp. z o.o. z siedzibą w Ustrzykach Dolnych

**POMNIEJSZY FRAGMENT MIEJSCOWEGO PLANU
ZAGOSPODAROWANIA PRZESTRZENNEGO
„Jamna Górna - Arłamów”**

Opublikowanego w Dz. Urz. Województwa Podkarpackiego
Nr 139 pozycja 1998 z dnia 27.11.2006 roku z późniejszą zmianą
opublikowaną w Dz. Urz. Województwa Podkarpackiego Nr 31
pozycja 699 z dnia 27 kwietnia 2010 roku

Załącznik nr 1a - graficzny do uchwały nr ...XLIX/632/18.....
Rady Miejskiej w Ustrzykach Dolnych z dnia 8.czerwca 2018r..



OZNACZENIA:

 GRANICA OBSZARU OBJĘTEGO ZMIANĄ PLANU